



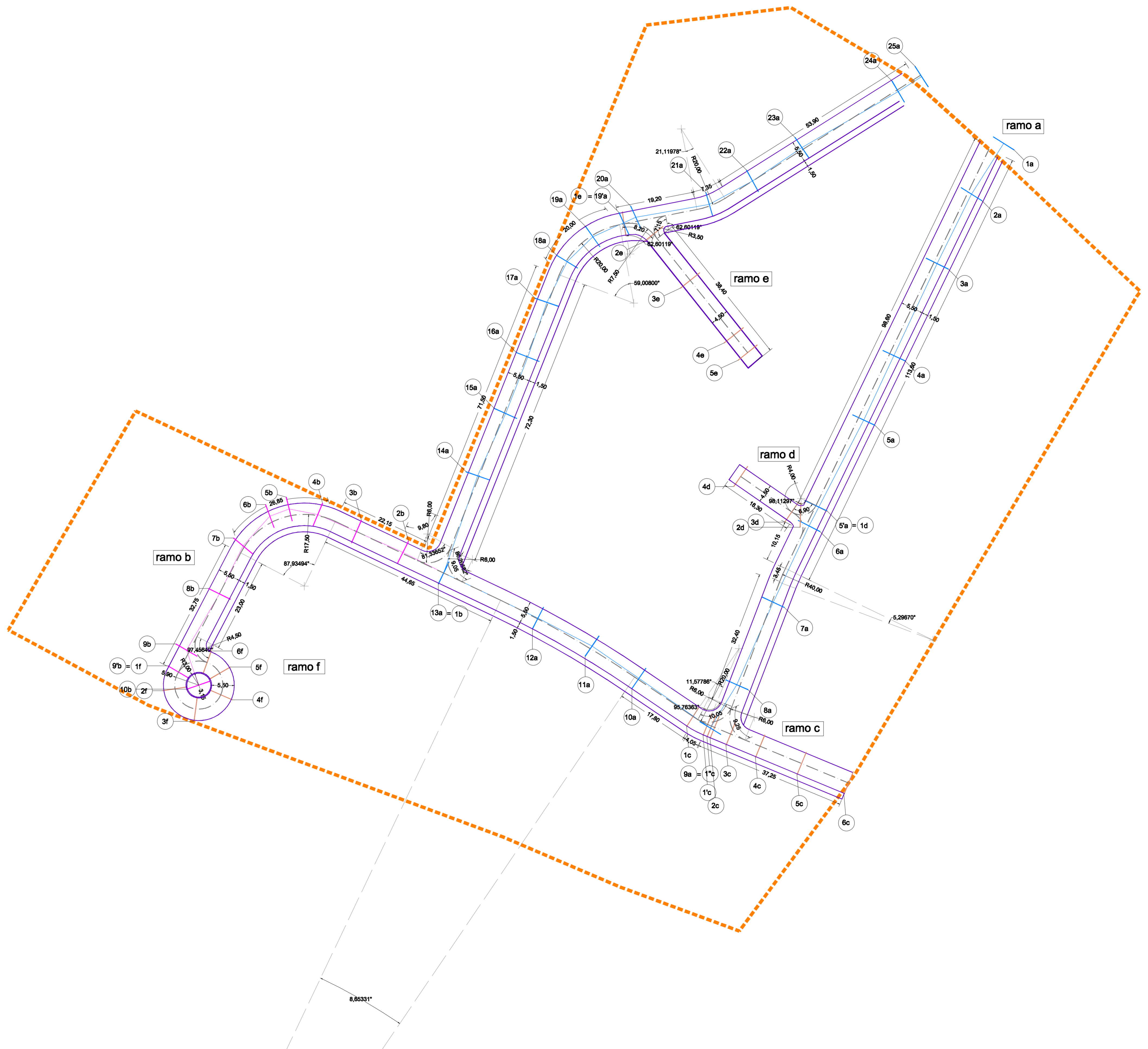


LEGENDA

-  limite di comparto
-  ingombro della carreggiata
-  asse stradale
-  ramo a
-  ramo b
-  rami secondari c, d, e, f
-  sezioni di tracciamento



COMUNE DI OLIENA  
PROVINCIA DI NUORO



Arch. Franco Niffoi  
Via Delfino 21 - 09100 - Nuoro tel. e fax 0784\_35602 e-mail: dn.architetti@iscali.it

**PIANO PARTICOLAREGGIATO DELLA ZONA BS1 DEL PUC  
LOCALITÀ "SU PORCHILE"  
PROGETTO DEFINITIVO**

ELABORATO N°9.2 VIABILITÀ. PLANIMETRIA DI TRACCIAMENTO      scala 1:500

GRUPPO DI LAVORO: Arch. FRANCO NIFFOI  
Pianif. ELENA BROTZU  
Ing. ANNA MURRU

IL SINDACO: FRANCESCO CAPELLI      IL RESPONSABILE DEL PROCEDIMENTO:  
Ing. GABRIELE SCUDU

Dicembre 2008