

LEGENDA

- 4 UNITA' EDILIZIA
- RUDERE
- COPERTURA A TETTO
- COPERTURA A TERRAZZO
- COPERTURA A SOLAIO
- NUOVA EDIFICAZIONE AMPLIAMENTO
- NUOVA COPERTURA A TETTO
- DEMOLIZIONE
- DEMOLIZIONE CON RICOSTRUZIONE

**COMUNE DI OLIENA
(PROVINCIA DI NUORO)**

PIANO ATTUATIVO DI ISOLATO
ISOLATI n° 03 - 06 - 08 - 11 - 12 - 17 - 18 - 22 - 23 - 29 - 39
41 - 42 - 43 - 47 - 57 - 71 - 74 - 77 - 80 - 92

ISOLATO n.° 03

PROGETTISTA:
Dott. Ing. Giovanni Mura

COLLABORATORI:
Dott. ssa. Elena Bontas
Dott. Arch. Francesco G. Sanna
Geom. Marco Costa
Geom. Maurizio Mangia

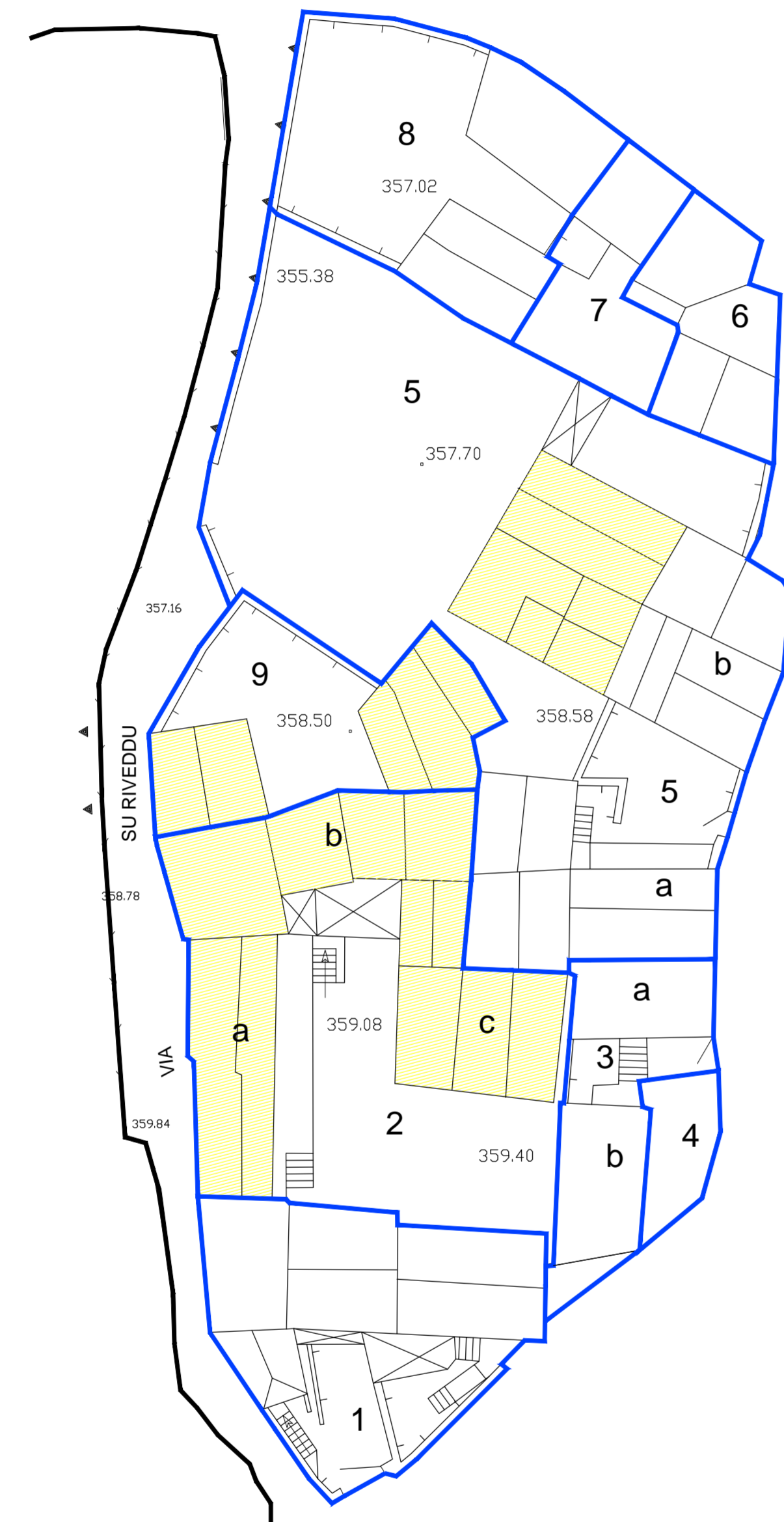
IL SINDACO:
Dott. Salvatore Fele

IL RESPONSABILE DEL PROCEDIMENTO:
Dott. Arch. Franco Niffi

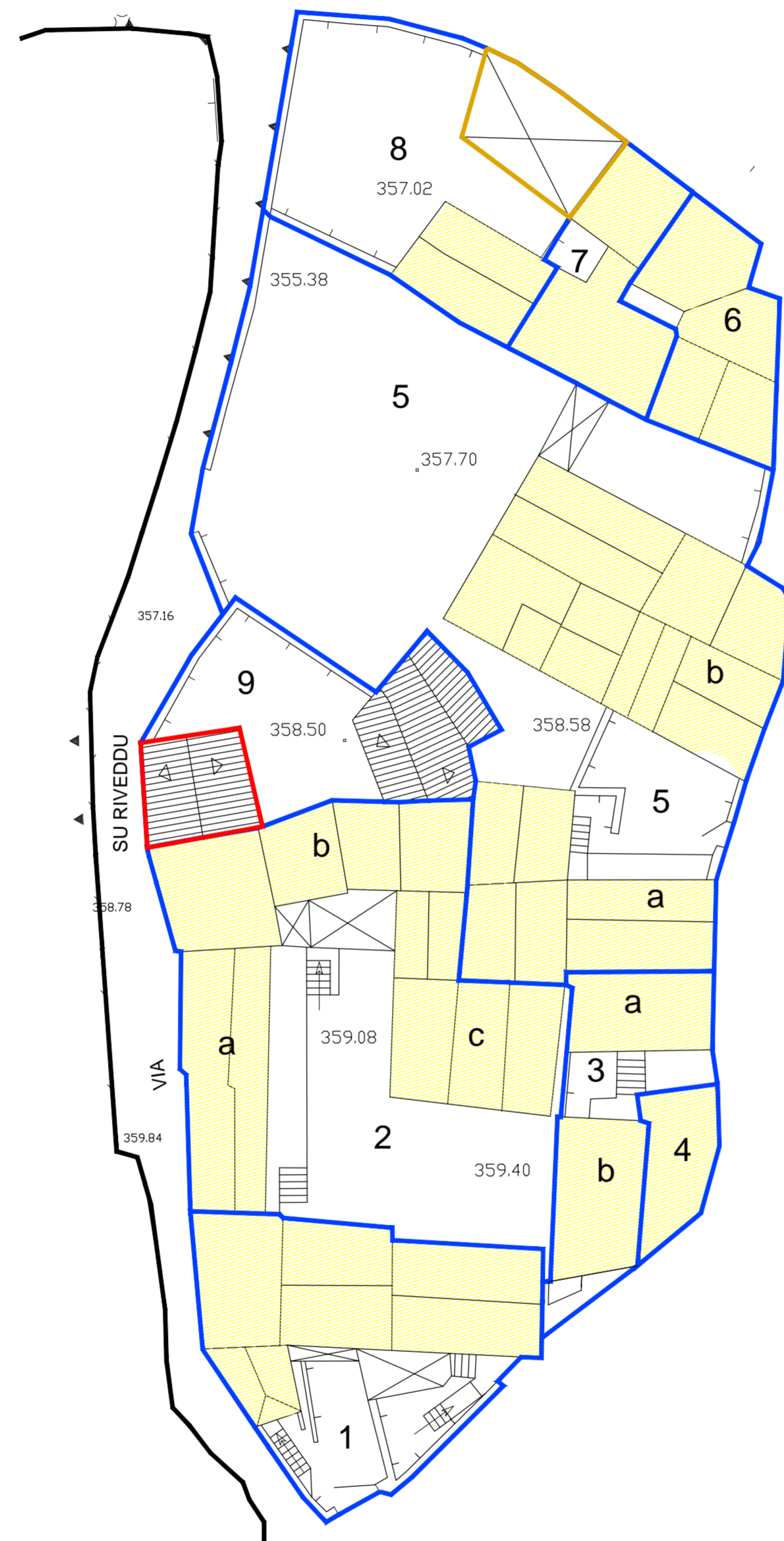
06c ANALISI DEL TESSUTO EDILIZIO ESISTENTE -
PROPOSTA PROGETTUALE
Planimetrie dei vari livelli
Scala 1:200

STUDIO ASSOCIATO MURA - TOMASELLO
ARQUITETTI ASSOCIATI - VIA SASSARESE, 10 - 07021 OLIENA (NU)

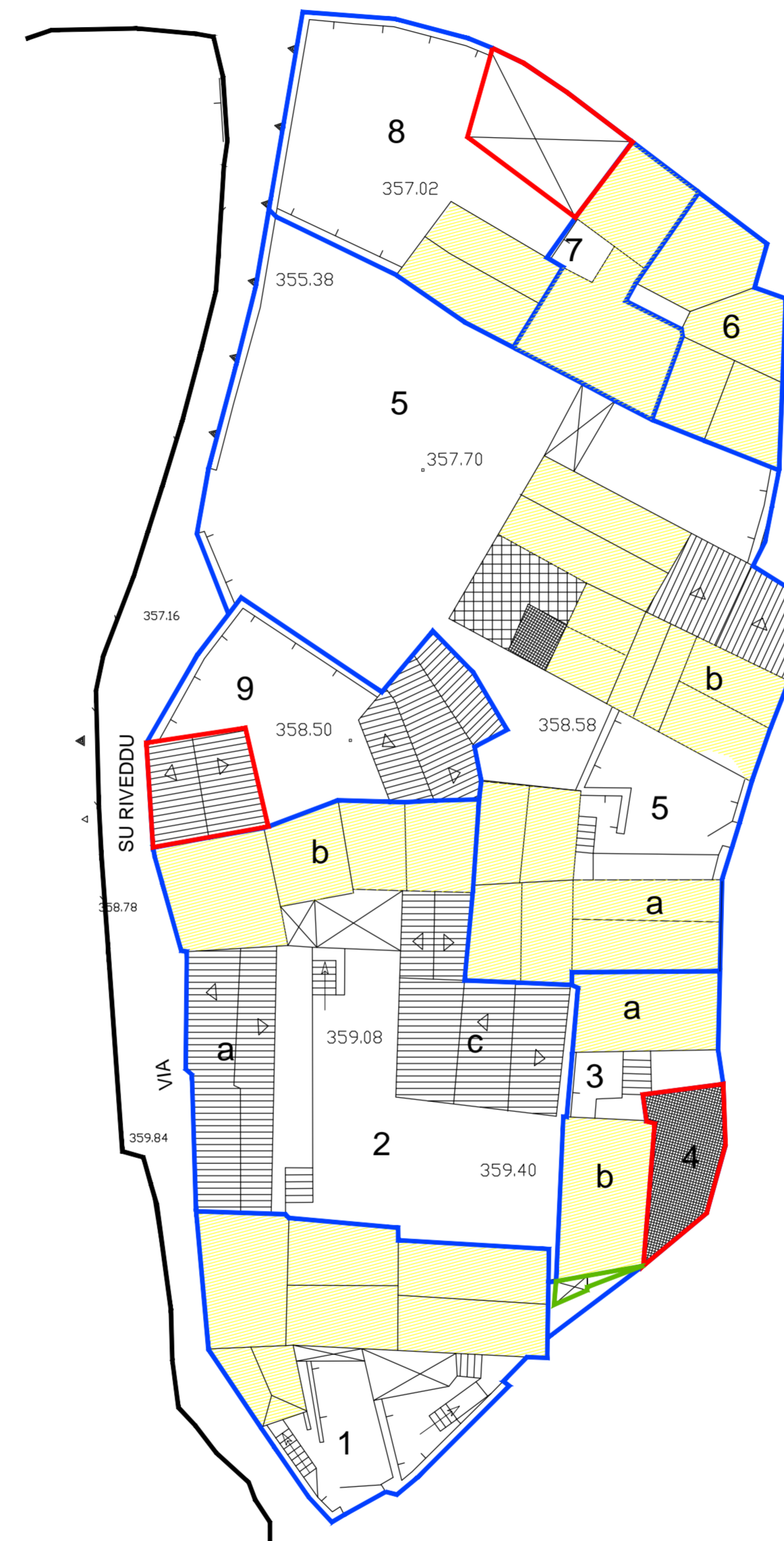
Data:	04.04.2010	Stop Progetto:	F. Sanna
Architetto:	MURA OLIENA	Elaboratore:	F. Bontas
Arch.:	FRANCESCO G. SANNA	Verificatore:	G. Mura
Modello:	1/200_00	Approbazione:	G. Mura
Edizione:	0001	App. 001:	0001
Rev. 1.00:	0001	App. 001:	0001



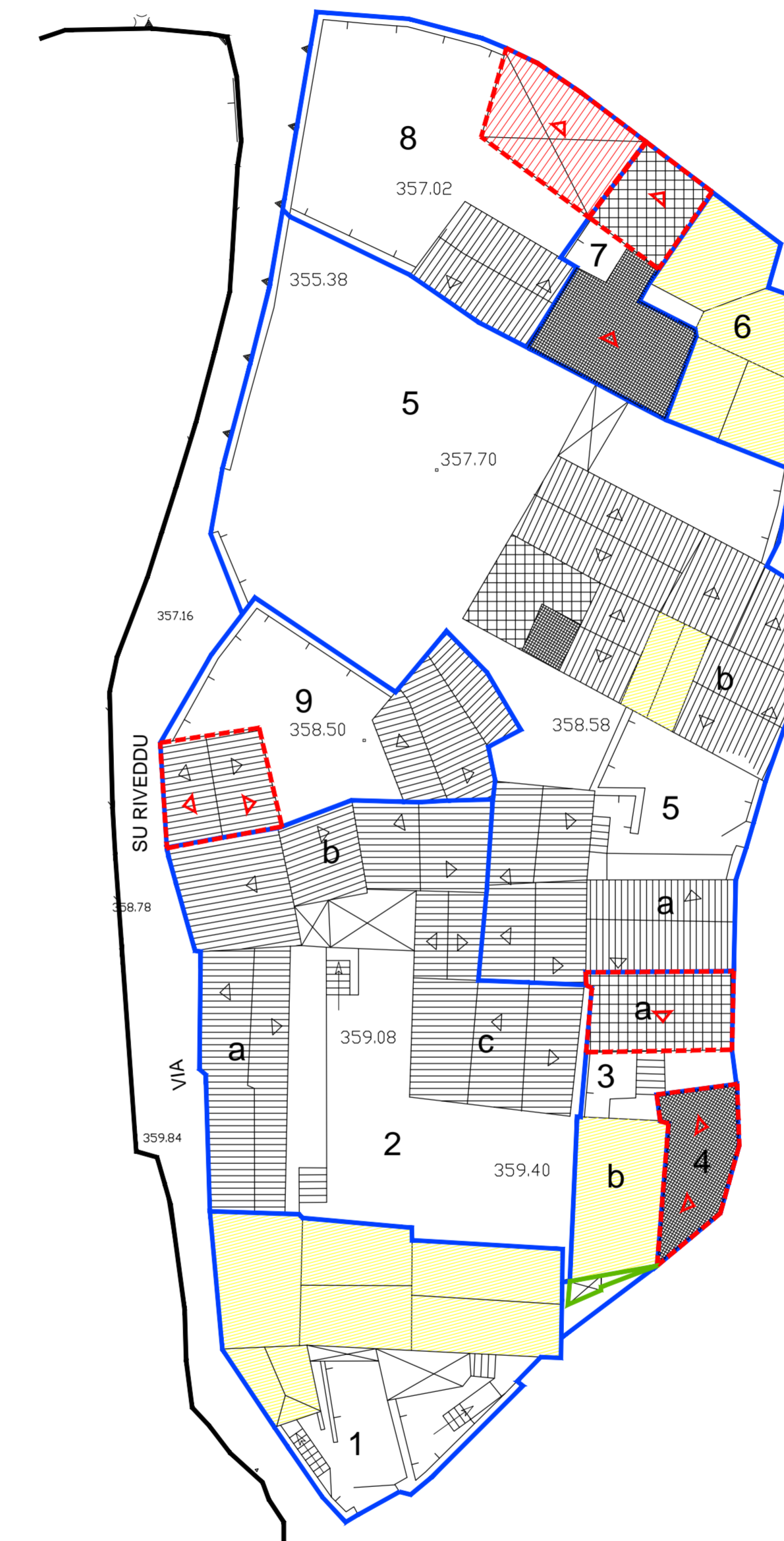
PLANIMETRIA PRIMO LIVELLO



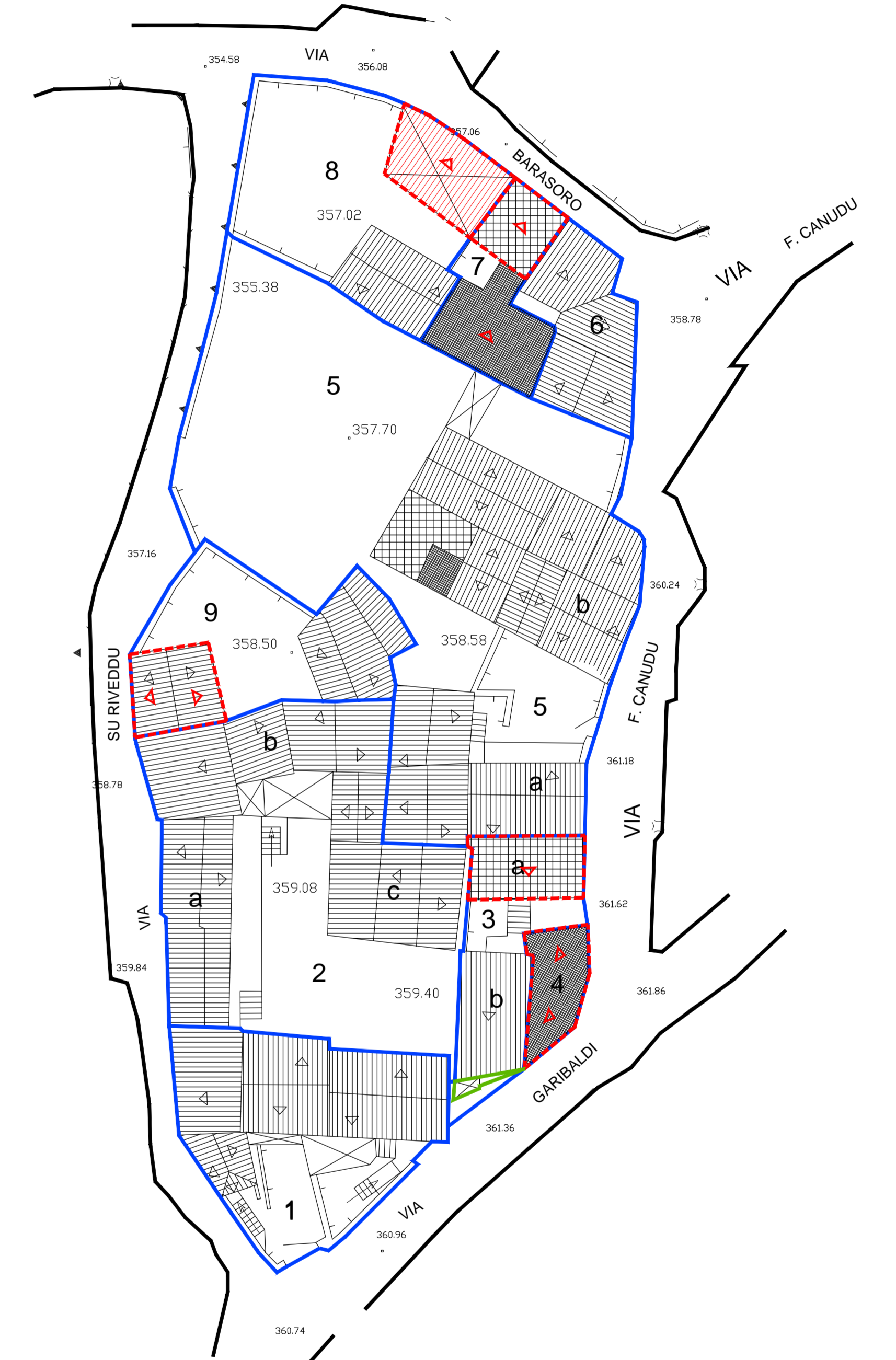
PLANIMETRIA SECONDO LIVELLO



PLANIMETRIA TERZO LIVELLO



PLANIMETRIA QUARTO LIVELLO



PIANTA COPERTURE