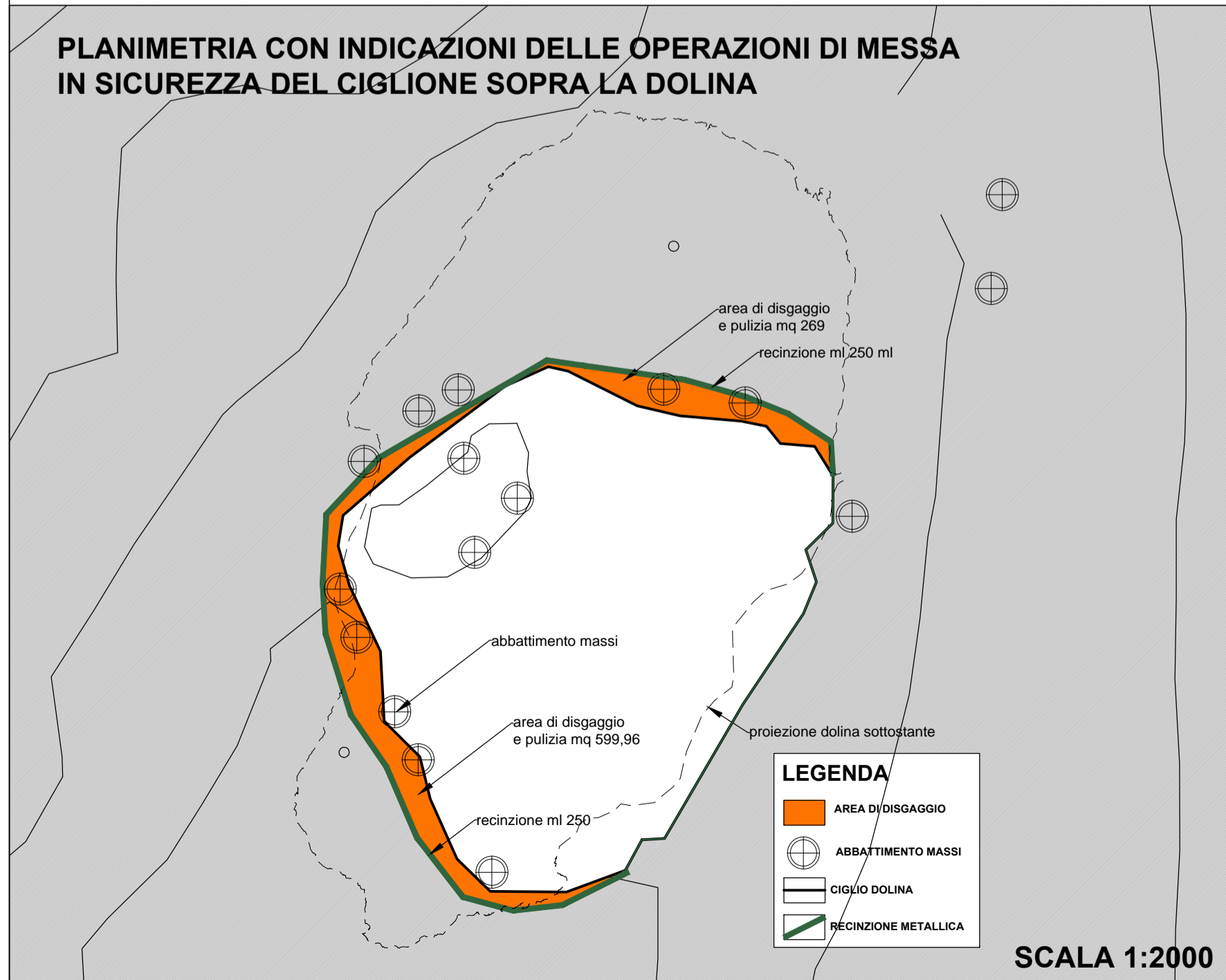
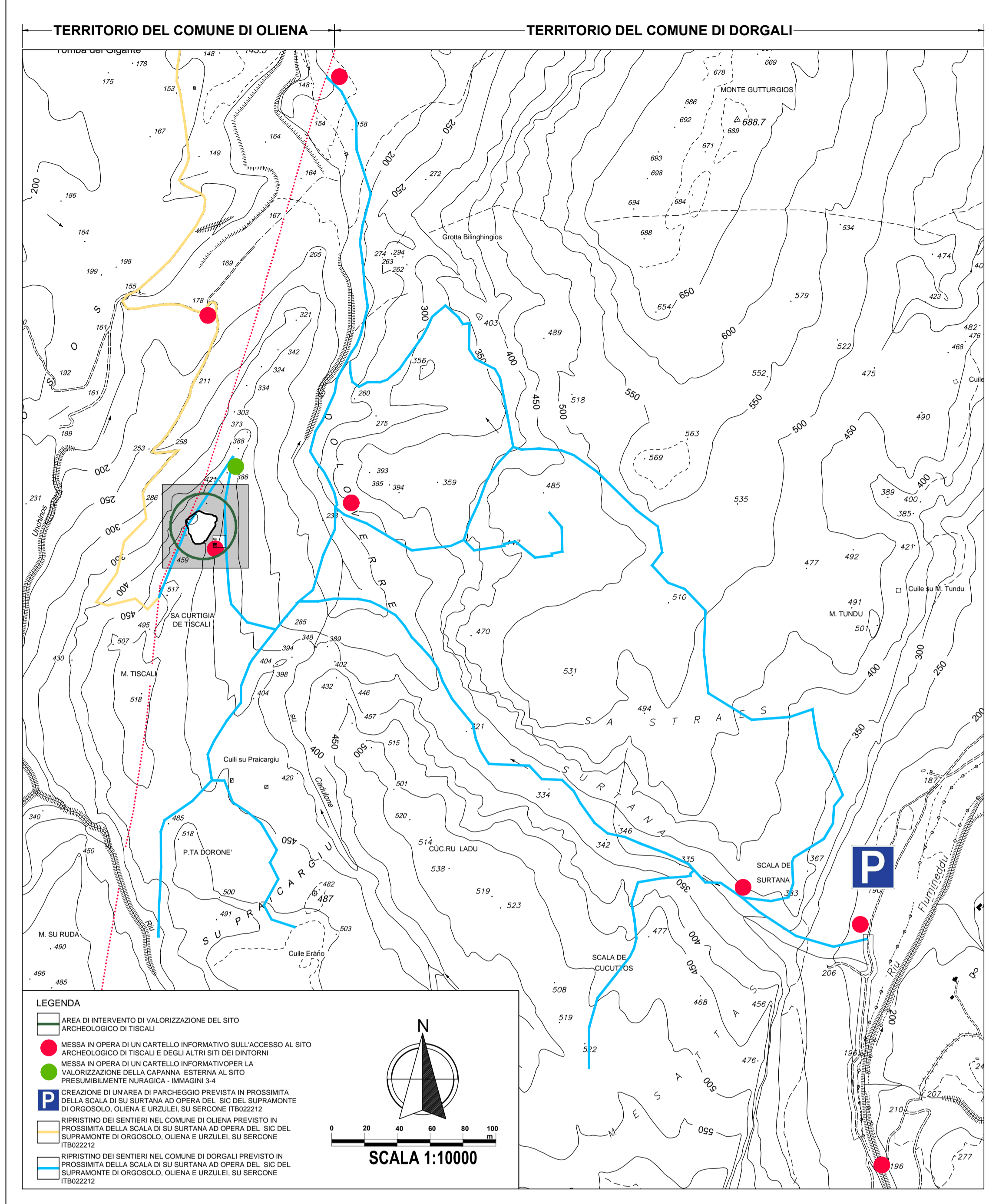
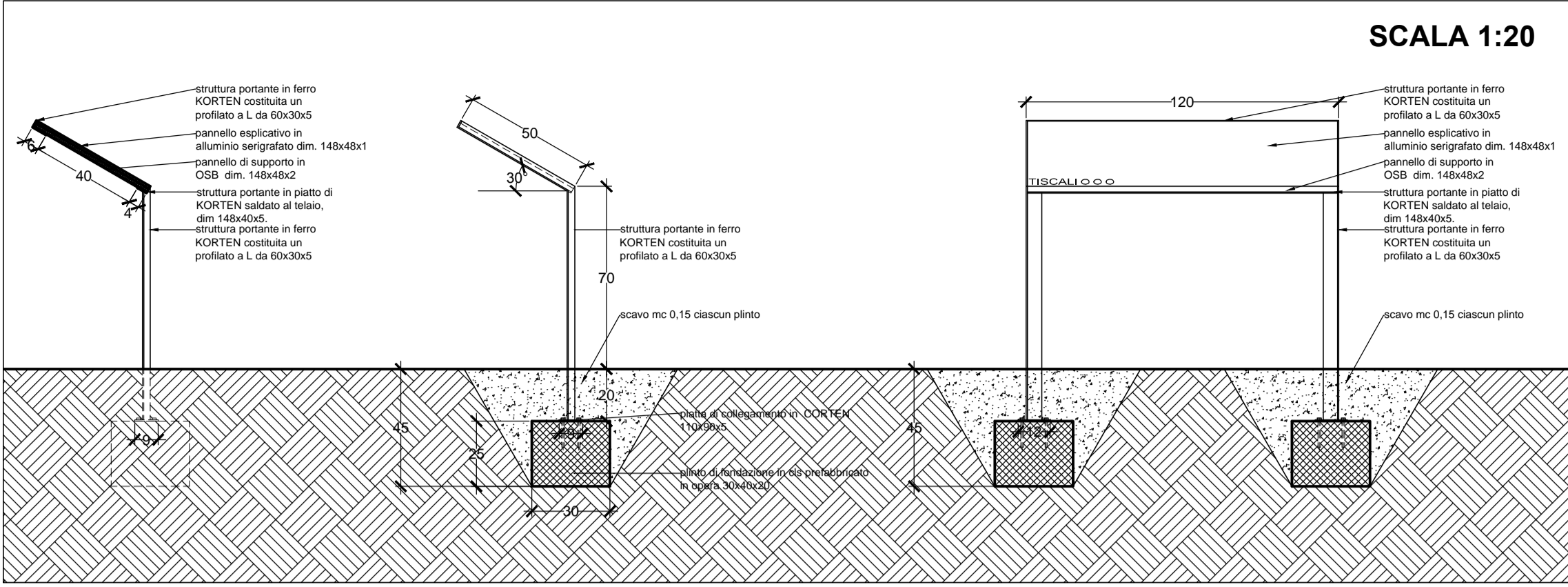


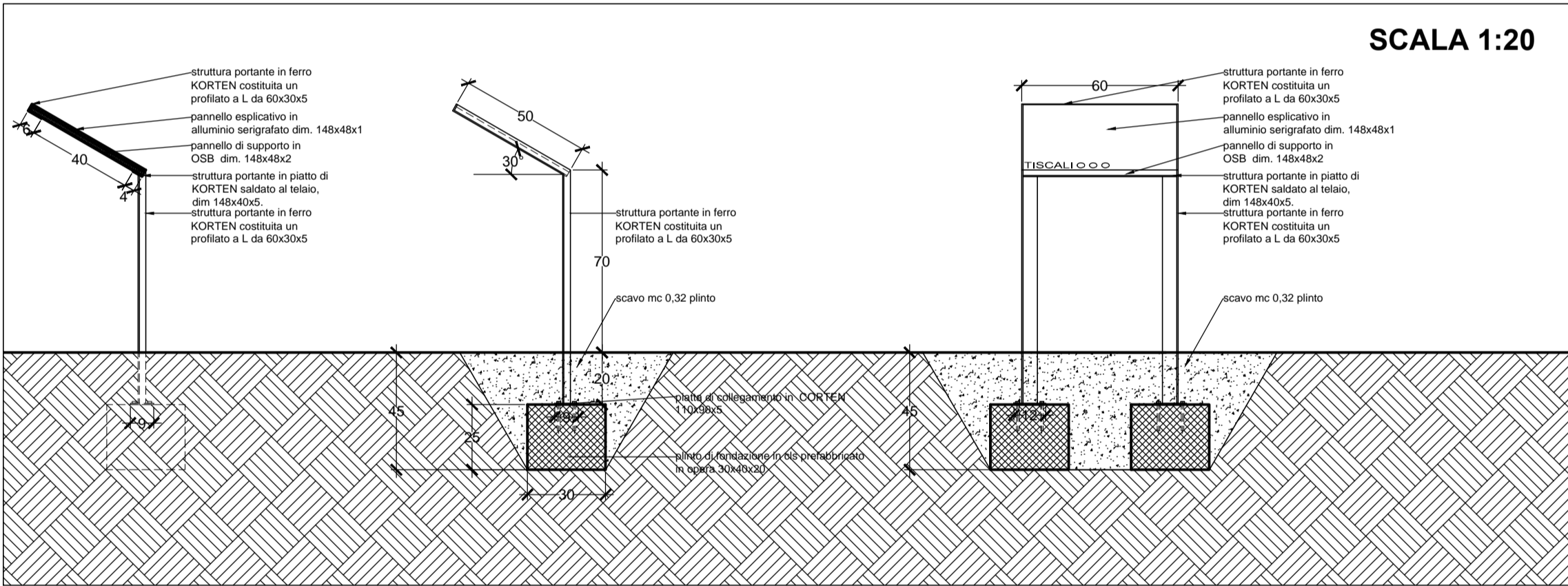
1- INQUADRAMENTO TERRITORIALE DEGLI ACCESSI AL SITO DI TISCALI DAI COMUNI DI DORGALI E OLIENA CON RFRIMENTO AL RIPRISTINO DEI SENTIERI IN ATTO



2. CARTELLO DI INFORMAZIONI TIPO DA SISTEMARE NEI SENTIERI DI ACCESSO AL SITO



3-4. VALORIZZAZIONE DELLA CAPANNA ESTERNA AL SITO PRESUMIBILMENTE NURAGICA



5. PIANTA PARTICOLARI DELLA RECINZIONE DI SICUREZZA DA PORRE SUL CIGLIONE DELLA DOLINA (vedi DF-GEO-REL-1)

