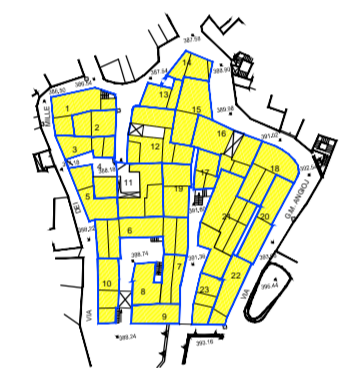


LEGENDA

- 4 UNITA' EDILIZIA
- NUOVA EDIFICAZIONE AMPLIAMENTO
- NUOVA COPERTURA A TETTO
- DEMOLIZIONE
- DEMOLIZIONE CON RICOSTRUZIONE
- RUDERE
- COPERTURA A TETTO
- COPERTURA A TERRAZZO
- COPERTURA A SOLAIO

COMUNE DI OLIENA
(PROVINCIA DI NUORO)



PIANO ATTUATIVO DI ISOLATO
ISOLATI n.° 33 - 37 - 49 - 59 - 63 - 64 - 66 - 67 - 70 - 78
82 - 87

ISOLATO n.° 59

PROGETTISTA:
Dot. Ing. Giovanni Mura

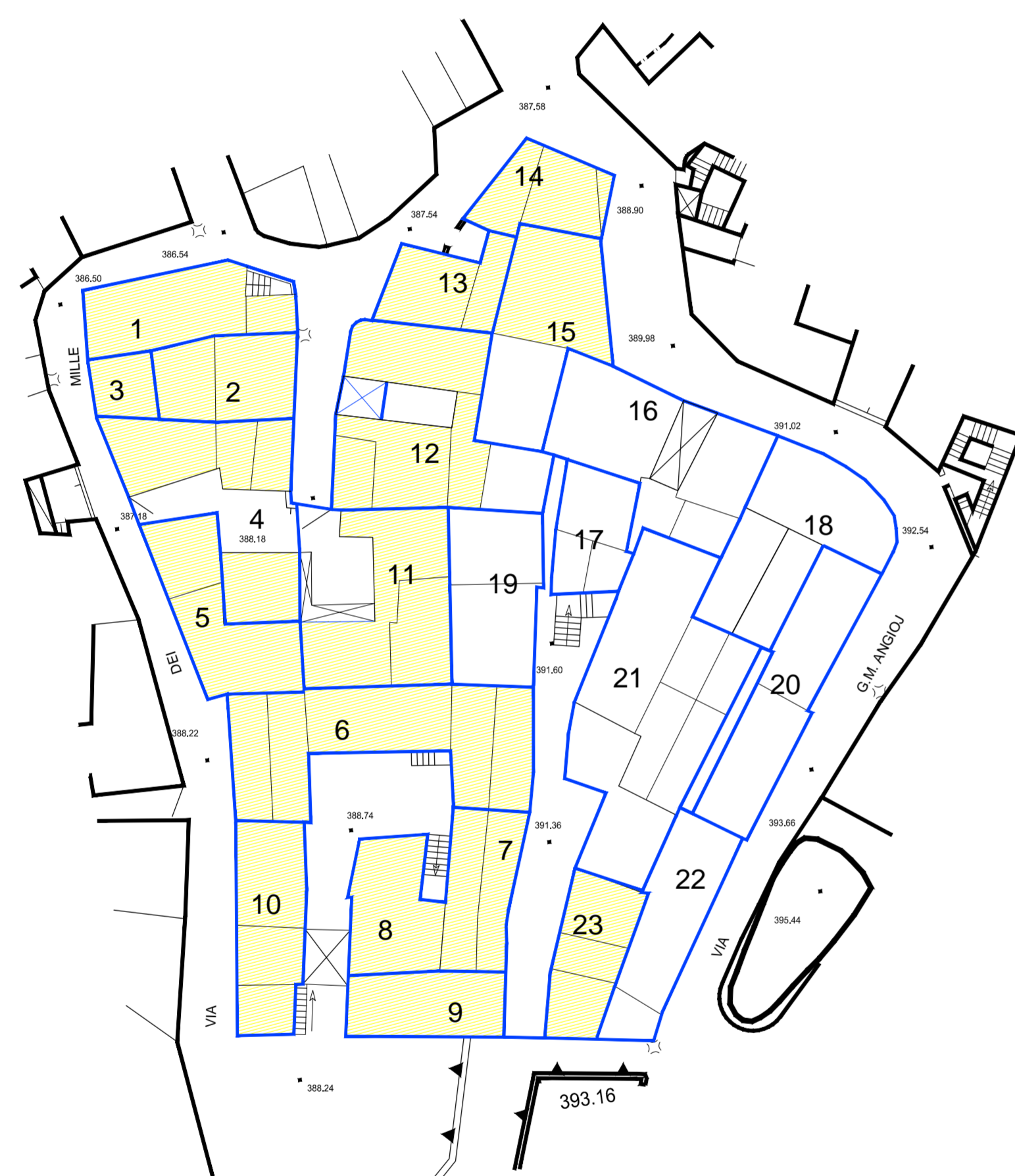
IL SINDACO:
Francesco Capelli

IL RESPONSABILE DEL PROCEDIMENTO:
Dot. Ing. Gabriel Stula

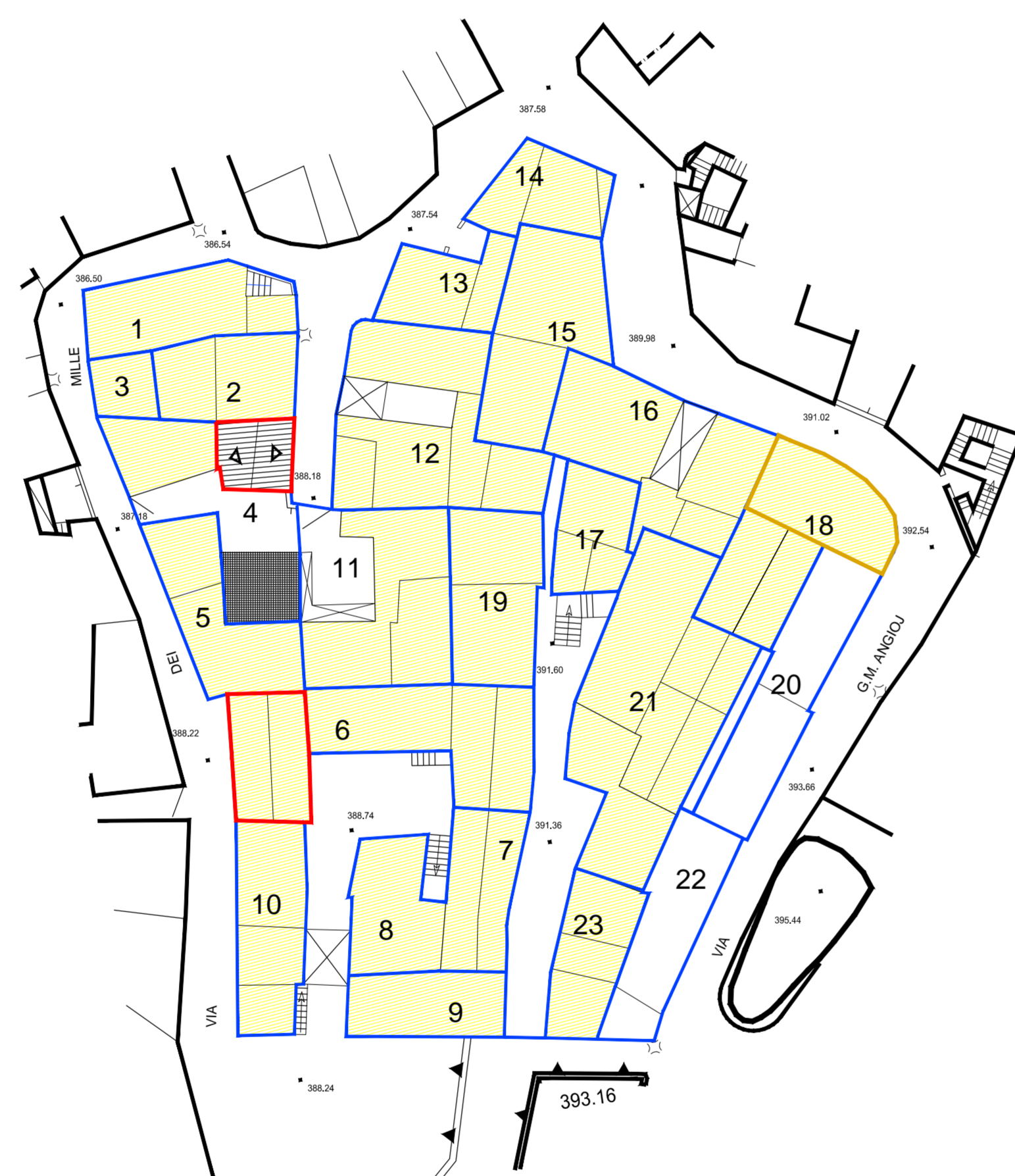
Proposta Progettuale:
PLANIMETRI DEI VARI LIVELLI
Scala 1:200

STUDIO ASSOCIATO MIRA, TOMASELLO
ARCHITETTI, INGEGNERI, PIANIFICATORI URBANISTICI

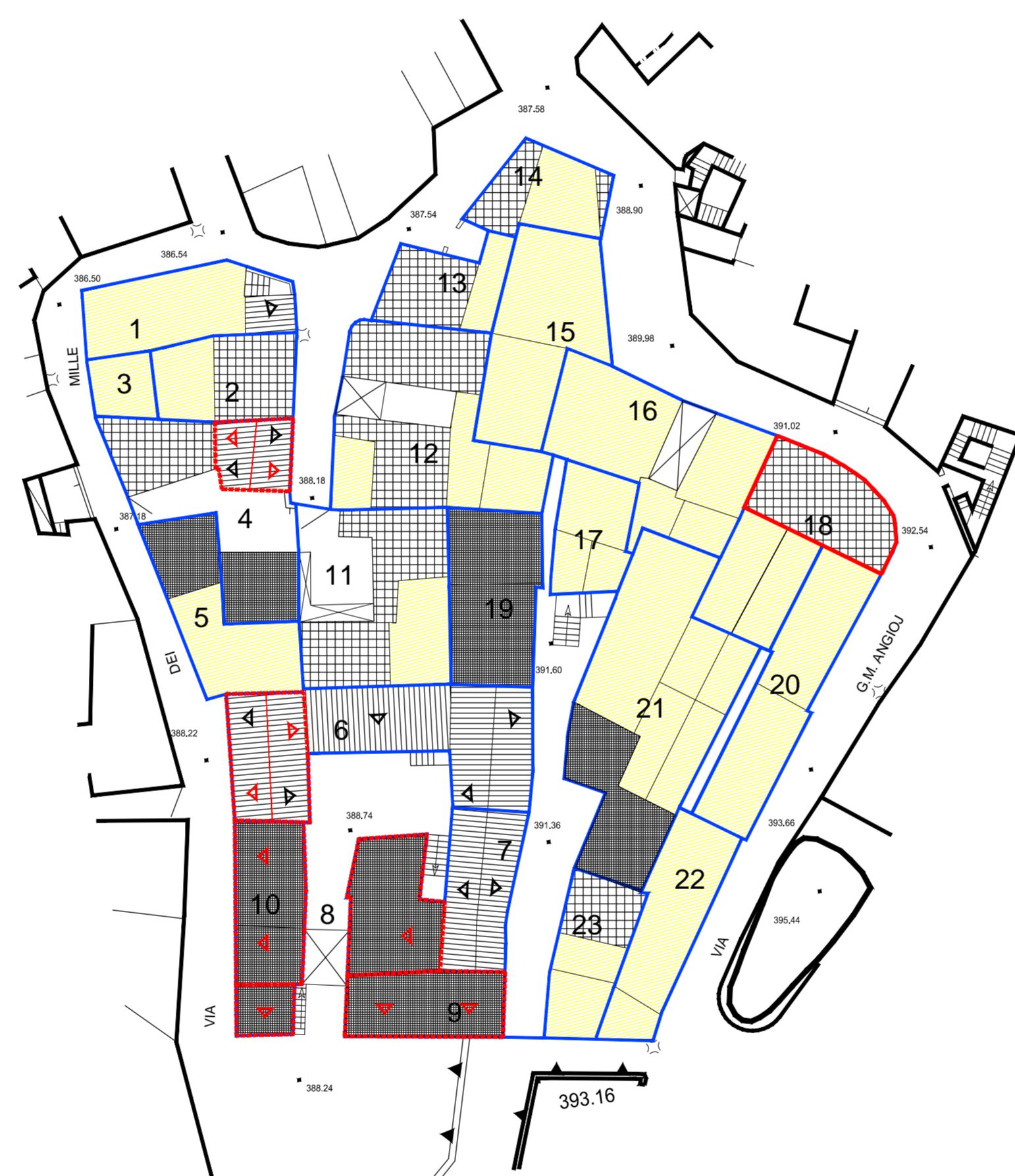
Nome	Numero 2001	Reg. Provinciale	Area
Indirizzo	10128/010 - 010128	Edilizia	Urbanistica
Prof.	Arch. Paolo Piana	Urbanistica	Urbanistica
Modello	Plan. Att.	Approvazione	C. Mura
Intervento	Imp. Edil.	Urbanistica	
Scale	1:200		



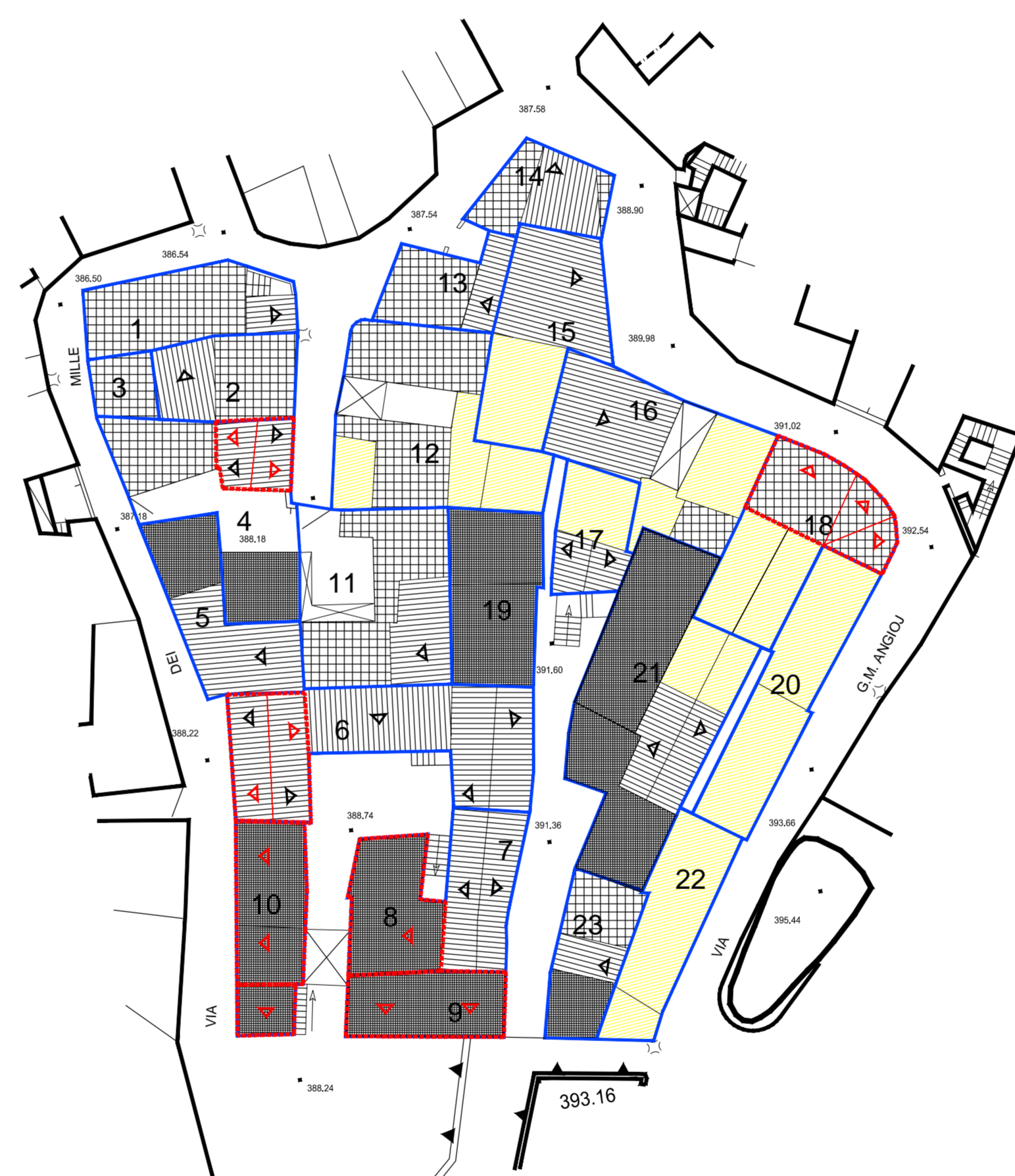
PRIMO LIVELLO



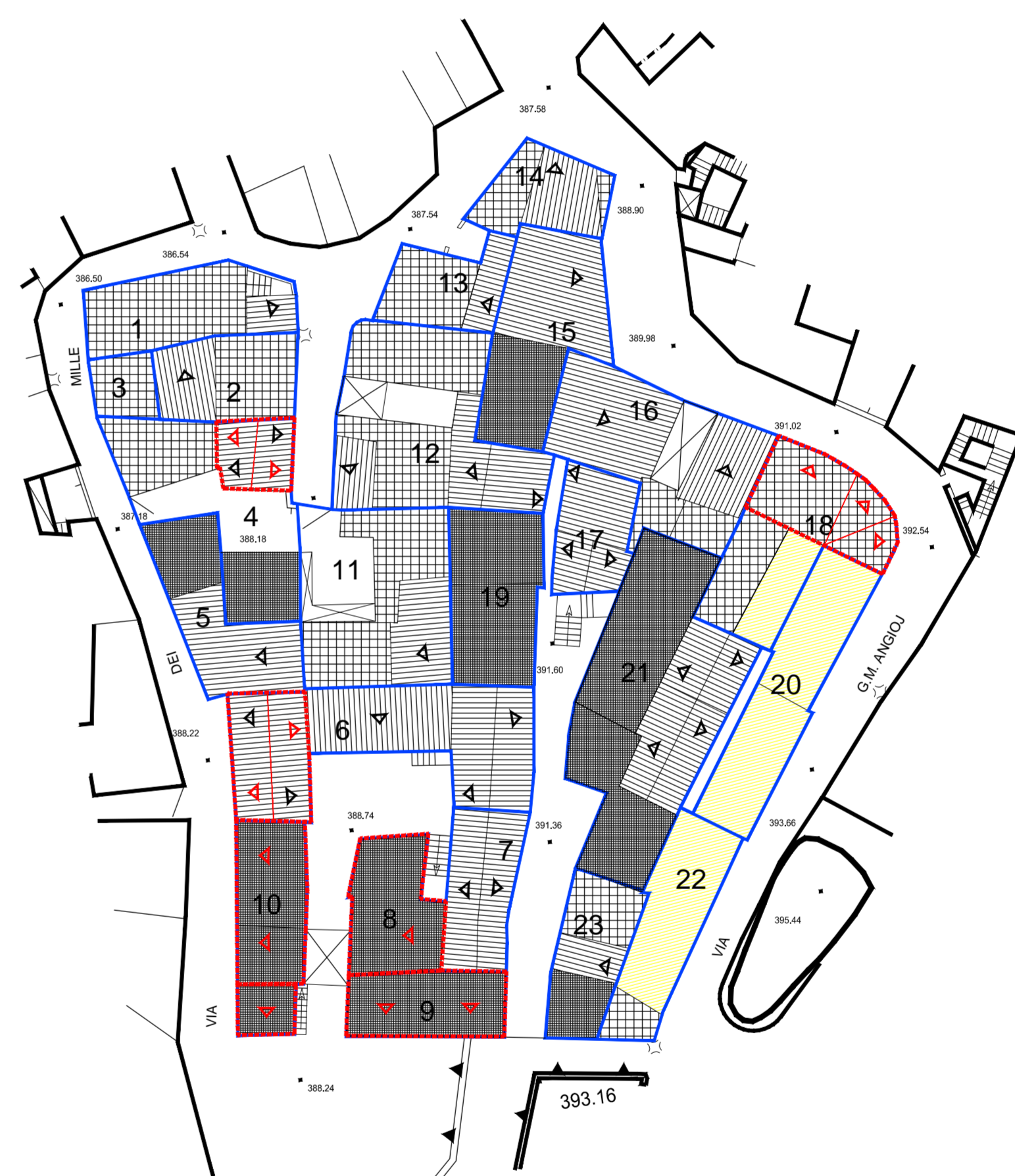
SECONDO LIVELLO



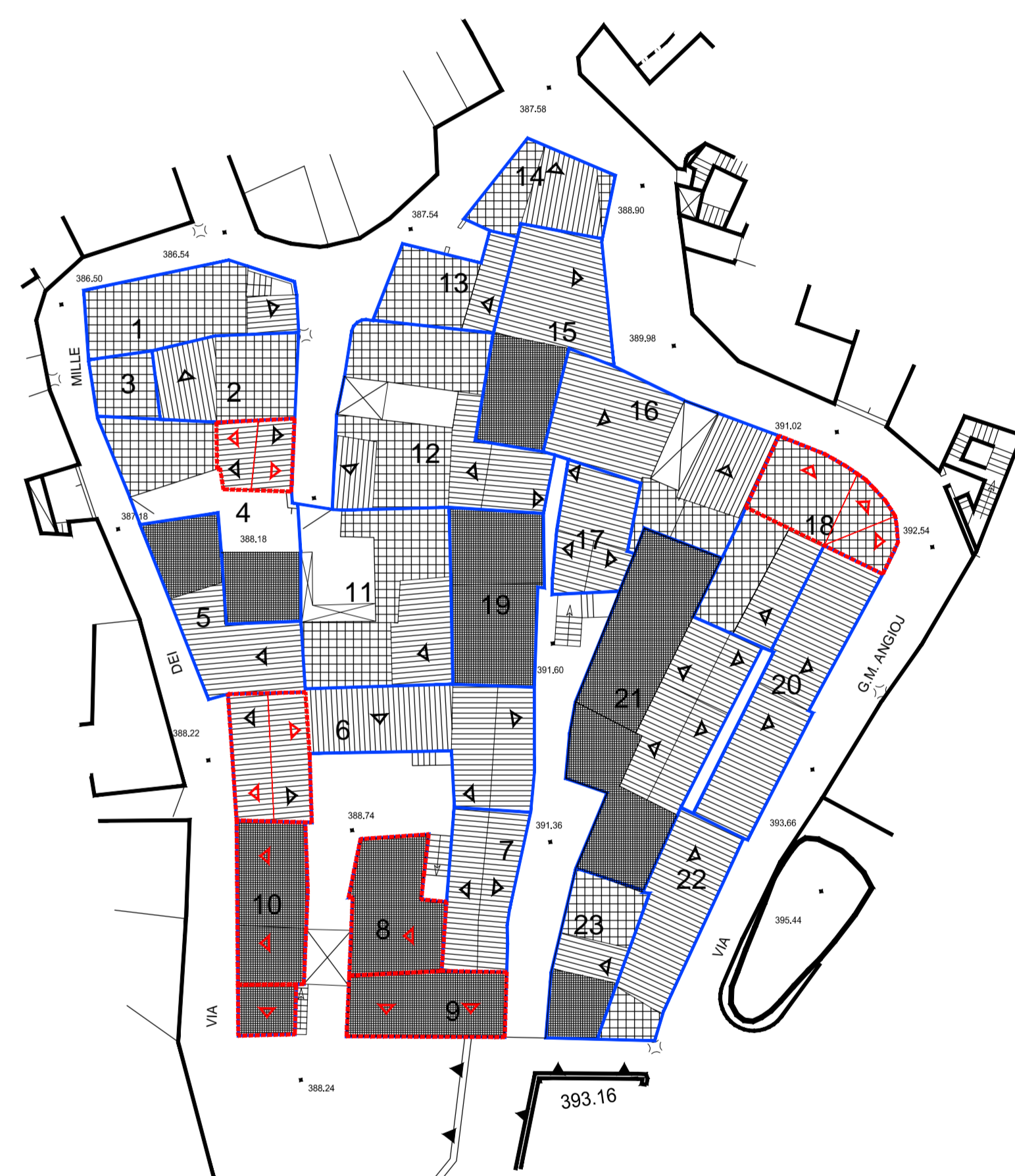
TERZO LIVELLO



QUARTO LIVELLO



QUINTO LIVELLO



PIANTA COPERTURE