

LEGENDA

- 4 UNITA' EDILIZIA
- RUDERE
- COPERTURA A TETTO
- COPERTURA A TERRAZZO
- COPERTURA A SOLAIO
- NUOVA EDIFICAZIONE
AMPLIAMENTO
- NUOVA COPERTURA A TETTO
- DEMOLIZIONE
- DEMOLIZIONE CON
RICOSTRUZIONE

**COMUNE DI OLIENA
(PROVINCIA DI NUORO)**

PIANO ATTUATIVO DI ISOLATO
ISOLATI n° 03 - 06 - 08 - 11 - 12 - 17 - 18 - 22 - 23 - 29 - 39
41 - 42 - 43 - 47 - 57 - 71 - 74 - 77 - 80 - 92

ISOLATO n.°11

PROGETTISTA:
Dot. Ing. Giovanni Mura

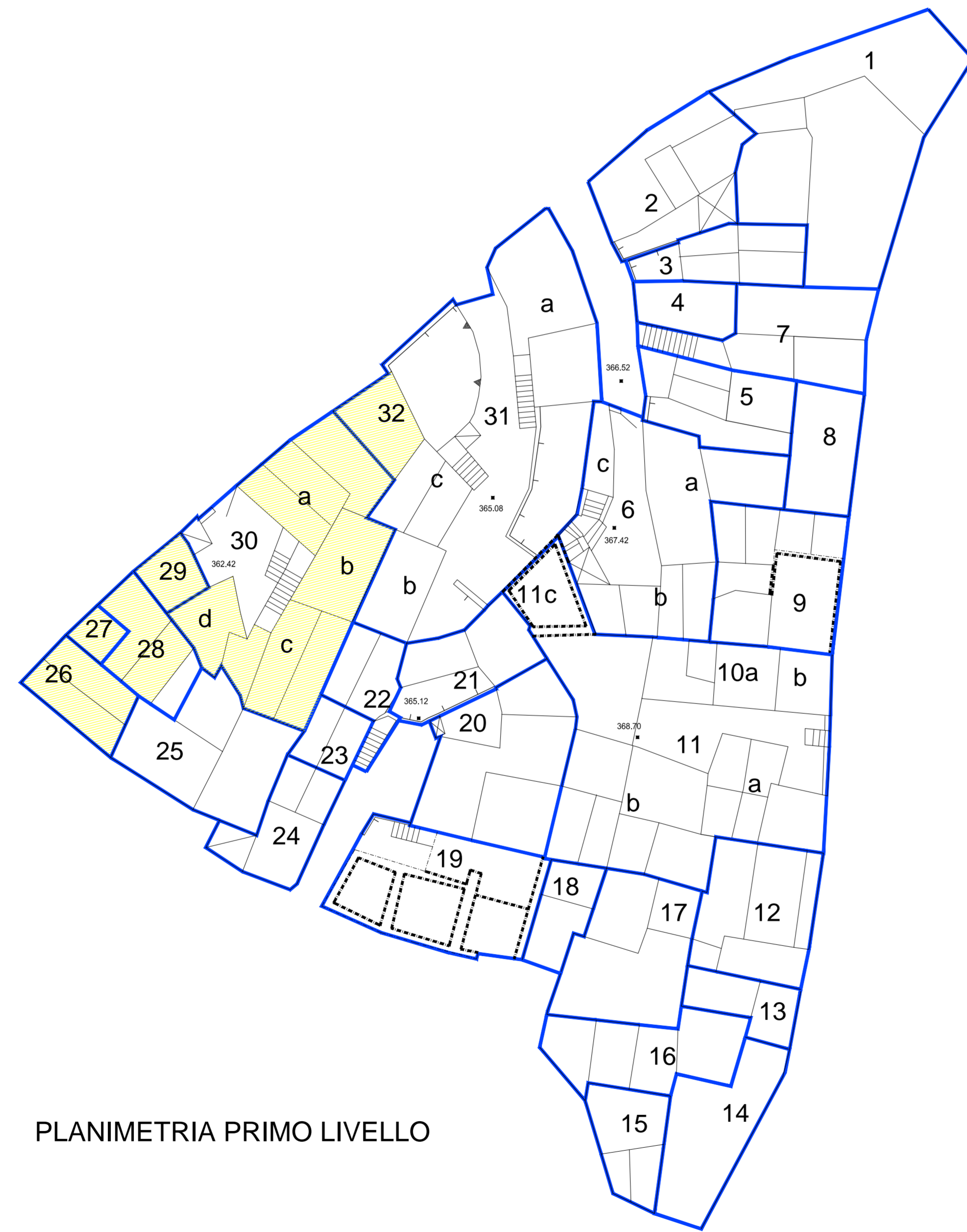
COLLABORATORI:
Dot. sta. Elena Biondi
Dot. Arch. Francesco G. Sanna
Geom. Marco Cosca
Geom. Maurizio Murgia

IL SINDACO:
Dot. Salvatore Fele

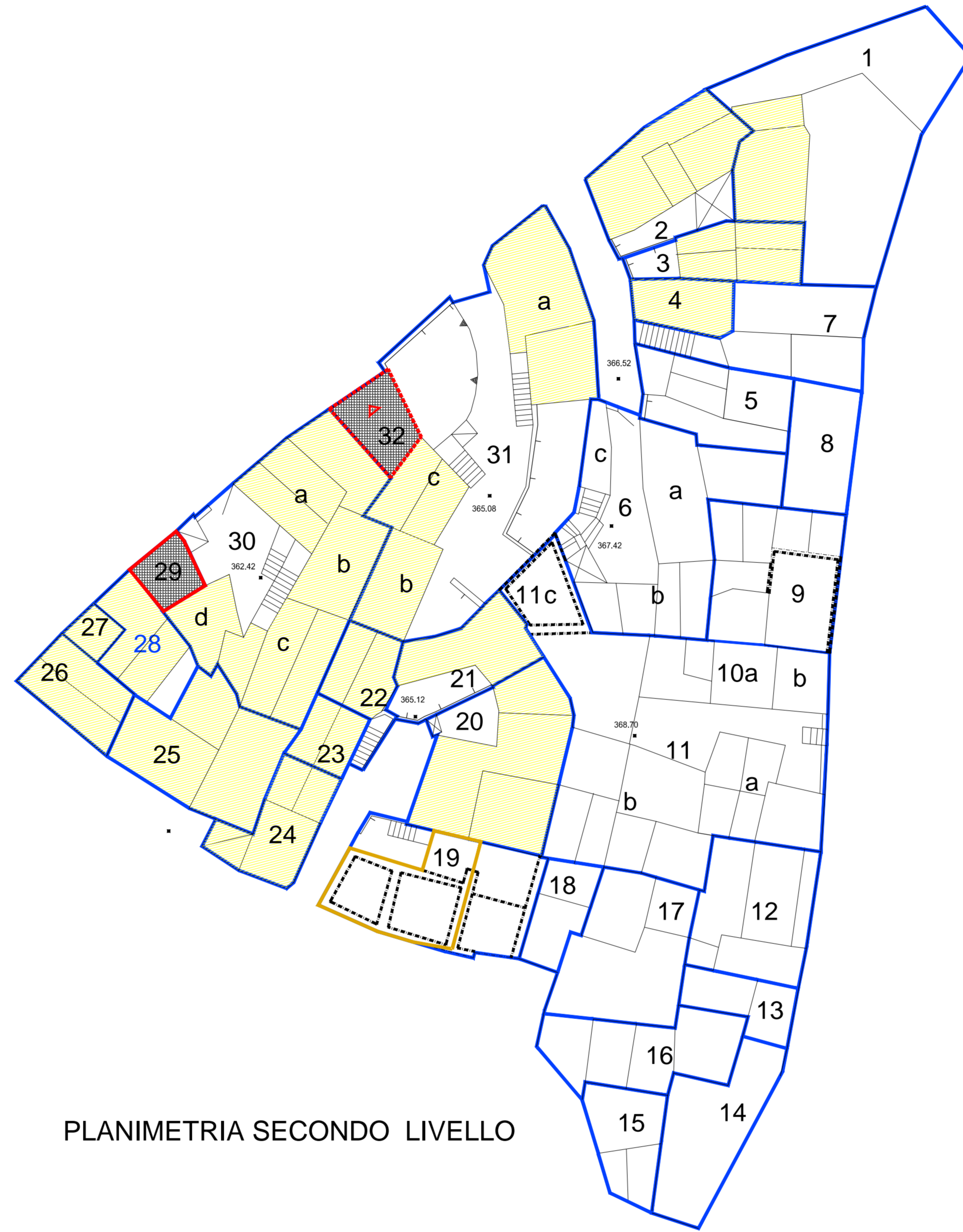
IL RESPONSABILE DEL PROCEDIMENTO:
Dot. Arch. Franco Niffi

9c.1 Analisi del tessuto edilizio esistente - Proposta Progettuale
PLANIMETRIE DEI VARI LIVELLI
Scala 1:200

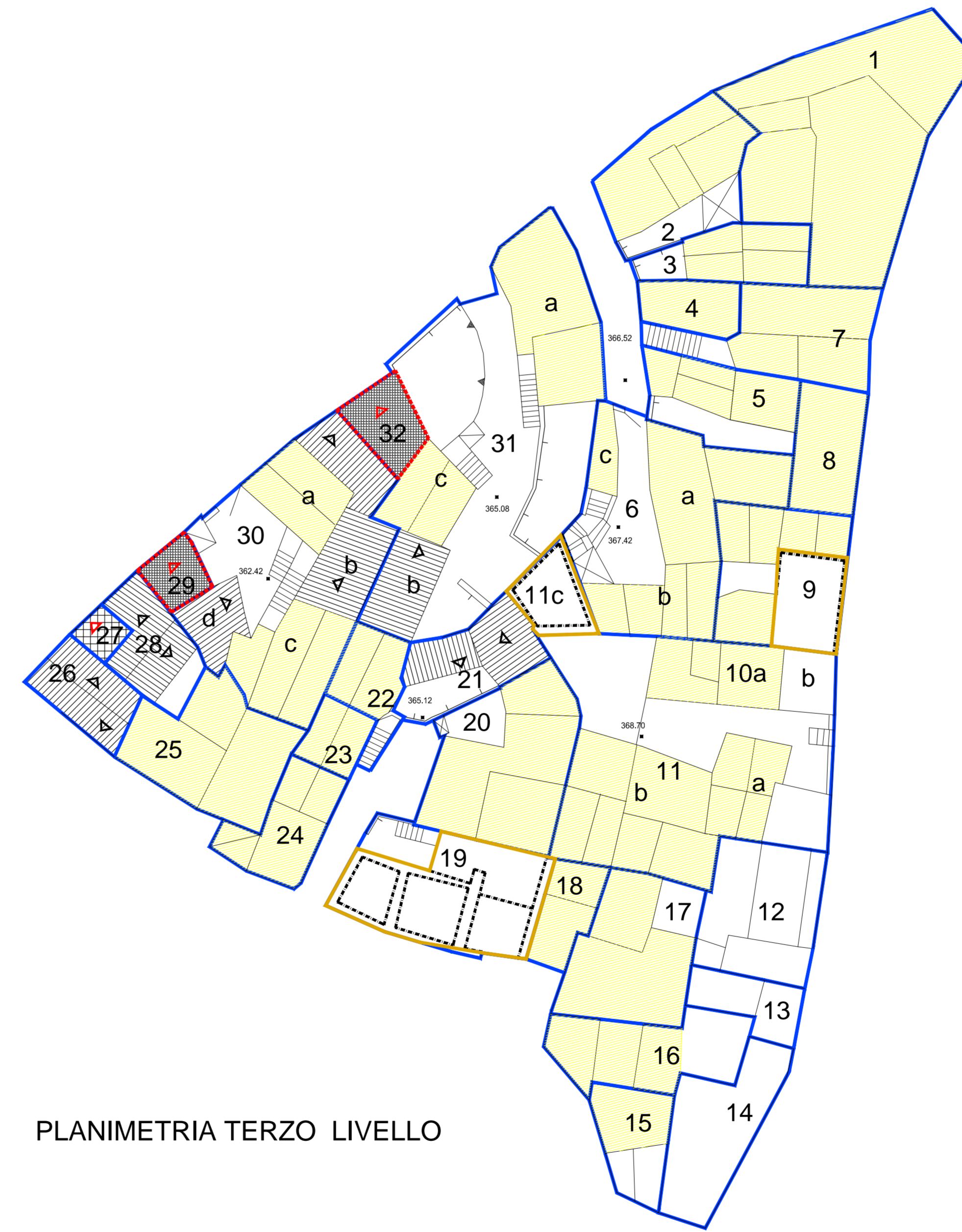
STUDIO ASSOCIATO MURA - TOMASELLO	
Via S. Maria Maddalena, 10 - 07021 Nuoro (NU) - Tel. 079/240000 - Fax 079/240001	
Data: 05/08/2003	Resp. Progetto: F. Sanna
Architetto: MURA, TOMASELLO	Elaborazioni: F. Sanna
Foto: xxxxx	Verifiche: G. Mura
Modello: P101_01	Approvazioni: G. Mura
Elaborato: xxxxx	Agg. 1.040: xxxxx
Revisi: 1.040: xxxxx	Agg. 2.040: xxxxx



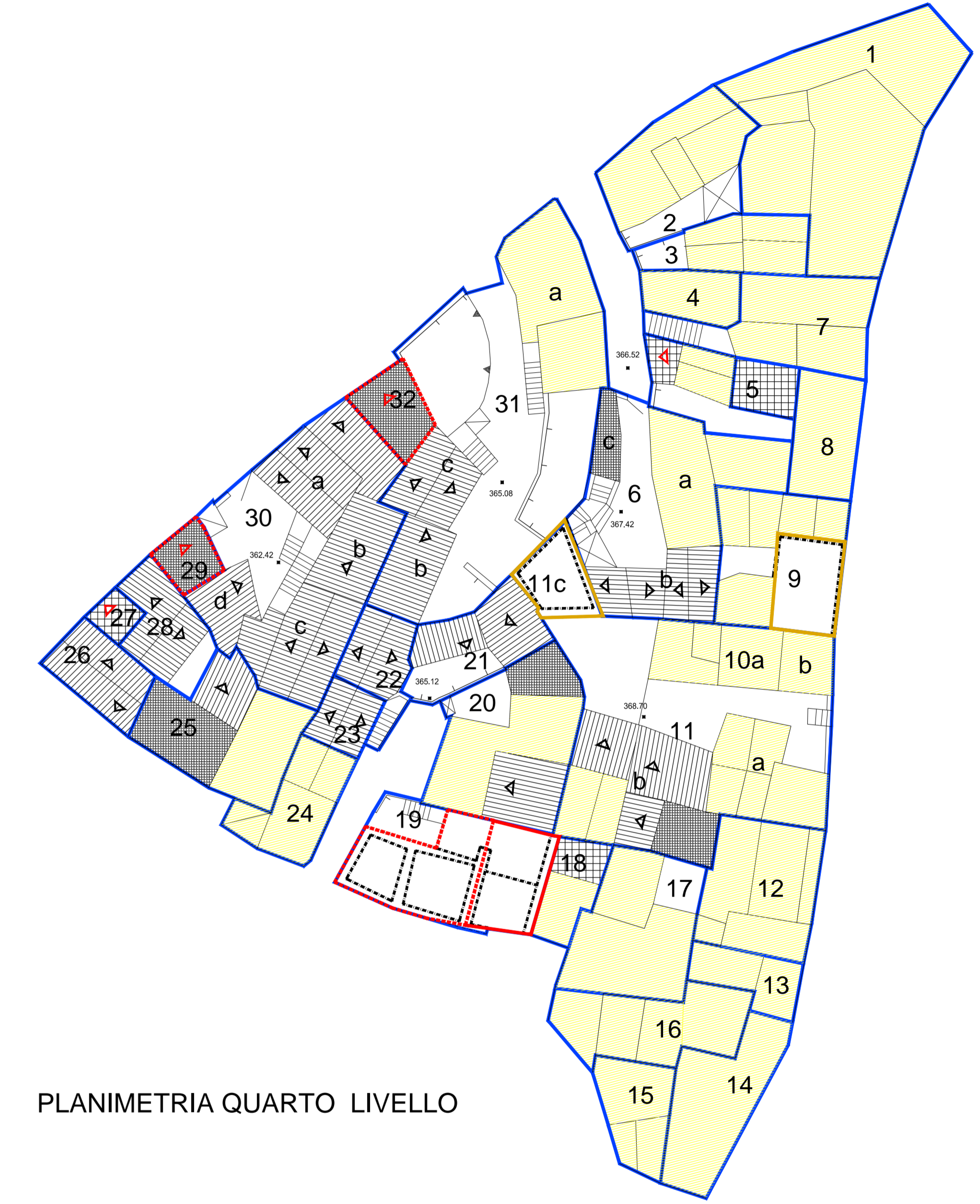
PLANIMETRIA PRIMO LIVELLO



PLANIMETRIA SECONDO LIVELLO



PLANIMETRIA TERZO LIVELLO



PLANIMETRIA QUARTO LIVELLO