

REGIONE AUTONOMA DELLA SARDEGNA


COMUNE DI DORGALI

INTERVENTO DI RECUPERO PAESAGGISTICO E AMBIENTALE DEL SITO ARCHEOLOGICO DI TISCALI NEI COMUNI DI DORGALI E OLIENA - DELIBERAZIONE DELLA GIUNTA REGIONALE N° 17/15 DEL 24-04-2012.

IMPEGNO DELLE SOMME DERIVANTI DALLE SANZIONI EX ART 167 D.LGS N° 42 DEL 22 GENNAIO 2004 E SS.MM.II.

DETERMINAZIONE N° 4205 PROT. NUMERO 54564/14.3. DEL 25 SETTEMBRE 2012

C.I.U.P. F95G12000320002



CODICE ELABORATO:

DF-A-DS-4D

ELABORATO:

PROGETTO

SCALA

1:100

DATA

GENNAIO 2014

AGGIORNAMENTO

MARZO 2014

COMMITTENTE

COMUNE DI DORGALI

AREA TECNICA

VIA UMBERTO 37 - 08022 DORGALI (NU)

TEL. 0784-927238 - responsabile.technical@comune.dorgali.nu.it

RESPONSABILE DEL PROCEDIMENTO

ING. FANCELLO FRANCESCO

SUPPORTO AL RUP.

DOTT.SSA NIEDDU CATERINA

SPAZIO PER NULLA OSTA :

TECNICO PROGETTISTA

ARCH. BROCCA FRANCESCO

VIA UMBERTO 67 - 08022 DORGALI (NU)

CELL. 3453475853 - geodorgali@gmail.com

COLLABORAZIONE: Arch. Enrica Carru, Arch. Masala Alessandro, Studio Bura

COORDINATORE DELLA SICUREZZA

ARCH. FRONTEDDU GRAZIANO

VIA BACHISIO FANCELLO 4 - 08022 DORGALI (NU)

CELL. 329155888 - graziano.277@gmail.com

GEOLOGO

DOTT. MULAS GIANFRANCO

VIA MARCO POLO 60 - 08100 NUORO

TEL. 0784206114 - geologo.mulas@gmail.com


ARCHEOLOGO


DOTT. DELUSSU FABRIZIO


VIA DEPRETIS 7 - 08022 DORGALI (NU)


CELL. 3475012131 - fabrizio.delussu@tecail.it


LEGENDA


 AREA REGOLARIZZAZIONE AREA DI APOGGIO STRUTTURE IN COR-TEN


 AREA DI SCAVO


 INTERDIZIONE AL TRANSITO

 AREA DI POTENZIALE RISTAGNO IDRICO

 ABBATTIMENTO CROSTONE IN VOLTA PER APPROFONDIMENTO SI RIMANDA ALL'ELABORATO DF-GEO-REL-1

 CURVE DI LIVELLO PRINCIPALI

 CURVE DI LIVELLO SECONDARIE

 PROBABILI PROFILI DI STRUTTURE MURARIE VEDI RELAZIONE ARCHEOLOGICA DS-ARC-REL-1

INQUADRAMENTO DELLA PLANIMETRIA DI PROGETTO ALL'INTERNO DELLA DOLINA

